

**Agenzia del Territorio
CATASTO FABBRICATI**
Ufficio provinciale di
Arezzo

Dichiarazione protocollo n. AR0283850 del 10/10/2008
Planimetria di u.i.u. in Comune di Cortona
Localita' Centoia civ. 167

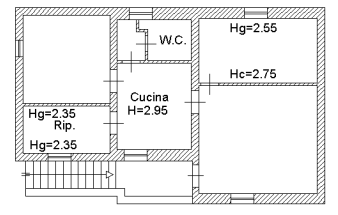
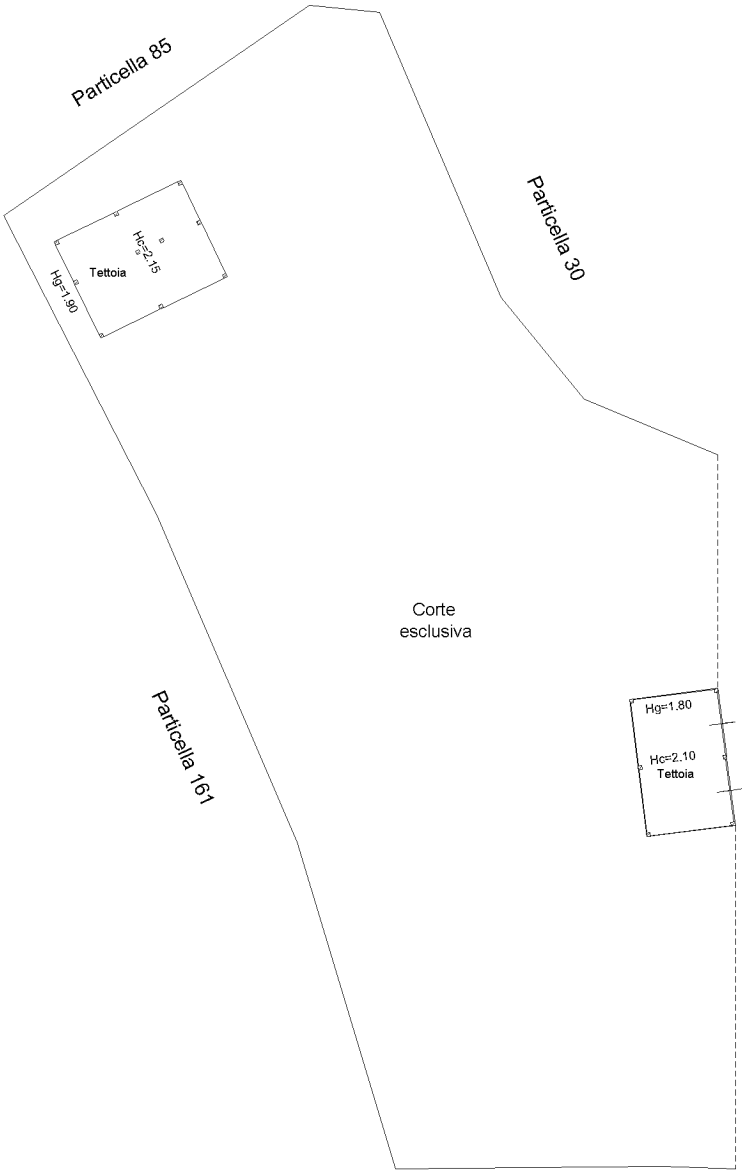
Identificativi Catastali:
Sezione:
Foglio: 327
Particella: 31
Subalterno: 3

Compilata da:
Cesarini Mirco
Iscritto all'albo:
Geometri
Prov. Perugia N. 4467

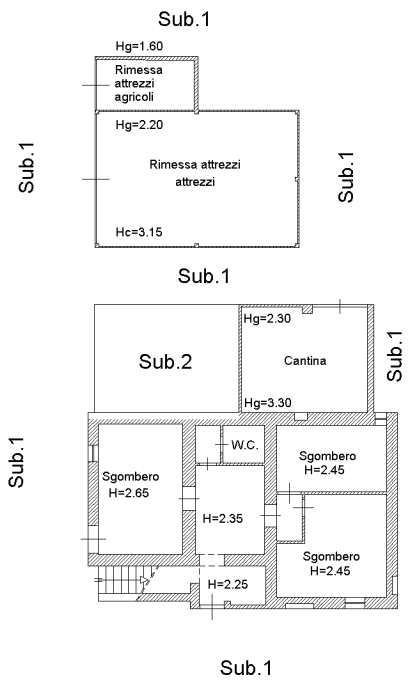
Scheda 1
Scala 1: 200

Ultima planimetria in atti

Data: 05/11/2024 - n. T361825 - Richiedente: CSRMRC73P14D612G
Totale schede: 1 - Formato di acquisizione: A3(297x420) - Formato stampa richiesto: A4(210x297)



PIANO PRIMO



PIANO TERRA



10 metri