

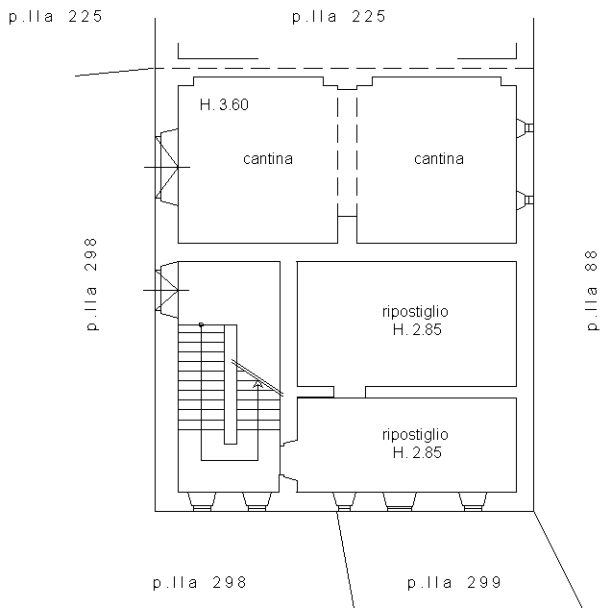
Data: 18/04/2014 - n. T199663 - Richiedente: BSCNDR72H18D612K  
Totale scala: 1 - Formato di acquisizione: A3(297x420) - Formato stampa richiesto: A3(297x420)  
Ultima planimetria in atti

Dichiarazione protocollo n. AR0135546 del 10/08/2010  
144 - Particella: 88 - Subalterno: 3 >  
Planimetria di u.i.u. in Comune di Cortona  
Localita' Campaccio civ. 9

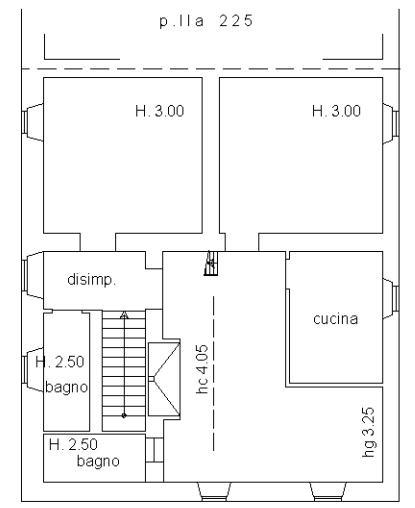
Identificativi Catastali:  
Sezione:  
Foglio: 144  
Particella: 88  
Subalterno: 3

Compilata da:  
Falomi Giuliano  
Iscritto all'albo:  
Geometri  
Prov. Arezzo N. 1197

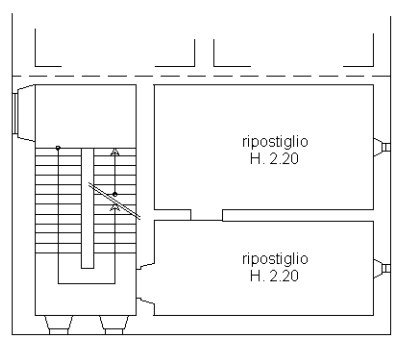
n. 1 Scala 1: 200



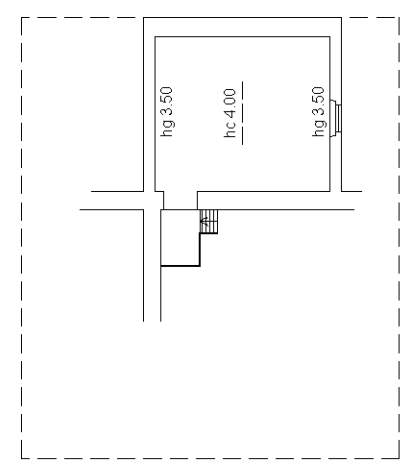
PIANTA PIANO TERRA




PIANTA PIANO SECONDO



PIANO PIANO PRIMO



PIANTA PIANO TERZO



10 metri

Data: 18/04/2014 - n. T199663 - Richiedente: BSCNDR72H18D612K