

MODULARIO
F. rig. rend. 497

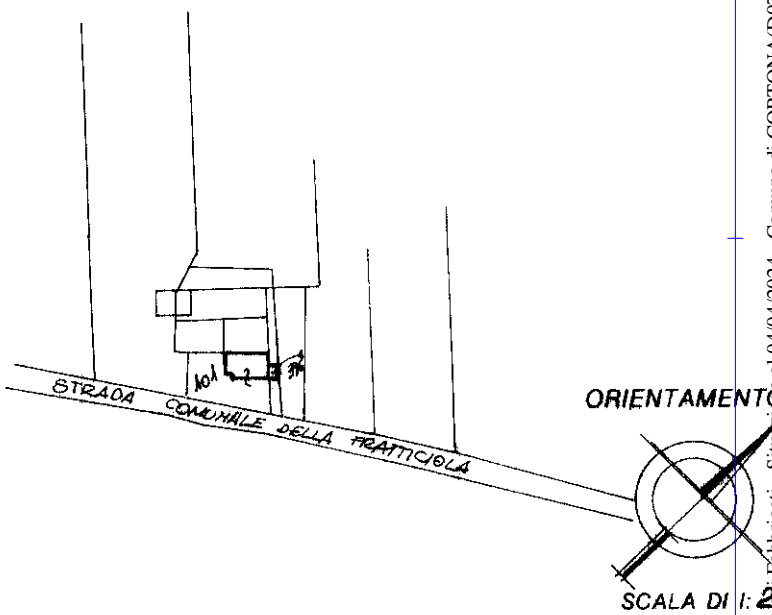
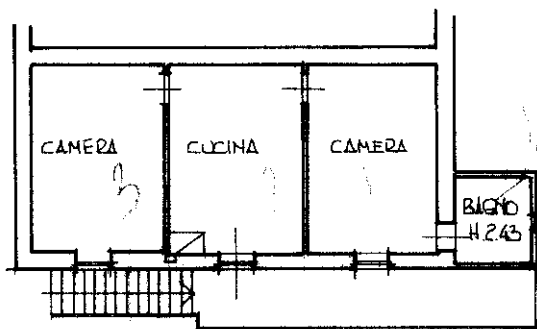
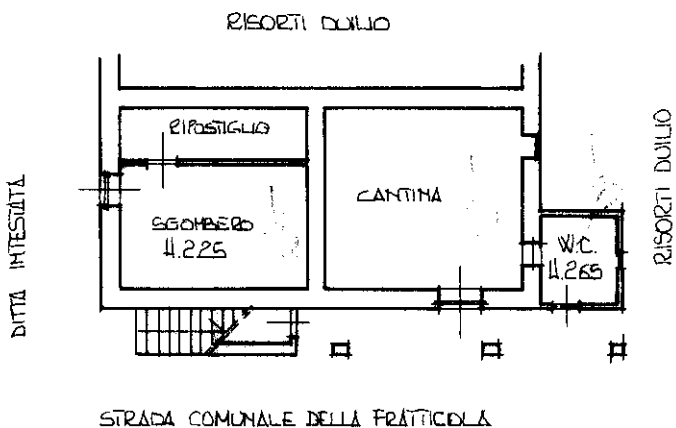


MINISTERO DELLE FINANZE
DIREZIONE GENERALE DEL CATASTO E DEI SS.TT.EE.
CATASTO EDILIZIO URBANO (RDL 13-4-1939, n. 652)

MOD. **BN** (CEU)

LIRE
500

Planimetria di u.i.u. in Comune di CORTONA via Loc. FRATTA c.s. civ. 207



Roma - Istituto Poligrafico e Zecca dello Stato - P.V.

Catasto Edilizio Urbanistico - Situazione al 04/04/2024 - Comune di CORTONA(D077) - < Foglio 192 - Particella 101 - Subaltemo >
man 01
CENTRO ABITATO FRATTA n. 207 Piano T-1

Dichiarazione di N.C.
Ultima planimetria in variazione

Compilata dal **GEOM. CRIVELLI RENATO**
(Titolo, cognome e nome)

RISERVATO ALL'UFFICIO

36928/93

Data presentazione: 30/12/1993 - Data: 04/04/2024 - n. T362644 - Richiedente: CSRSLV80L67D077S

Totale schede: 12 Formato di acquisizione: A4(210x297) - Formato stampa richiesto: A4(210x297)

Identificativi catastali
F. 101 sub. 396
n. 101 sub. 396

Isritto all'albo de **GEOM. CRIVELLI RENATO**
della provincia di **AREZZO**
data 3/6 Firma [Signature]