

Ultima planimetria in atti  
 Data presentazione: 04/01/1995 - Data: 17/07/2023 - n. T355790 - Richiedente: DNILCU67D006E715Y  
 Totale schede: 1 - Formato di acquisizione: A3(297x420) - Formato stampa richiesto: A4(210x297)

MODULARIO  
 F. rig. rend. 406

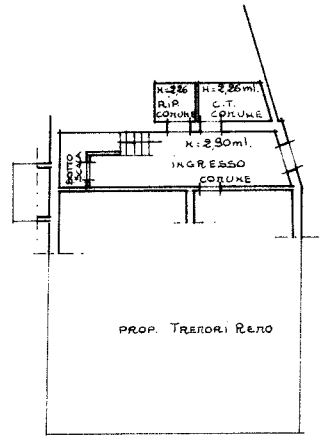


MINISTERO DELLE FINANZE  
 DIREZIONE GENERALE DEL CATASTO E DEI S.S.TT.EE.  
**CATASTO EDILIZIO URBANO** (RDL 13-4-1939, n. 652)

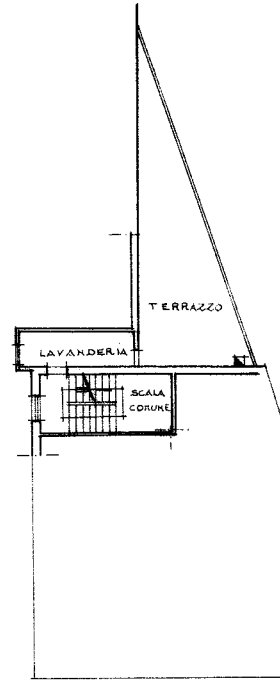
MOD. AN (CEU)

LIRE  
 700

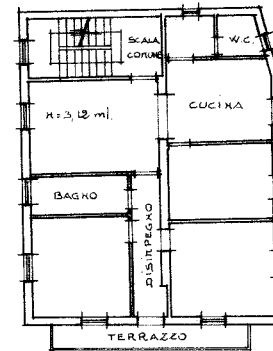
Planimetria di u.i.u. in Comune di CORTONA via ETRURIA - CATOCIA civ. 1



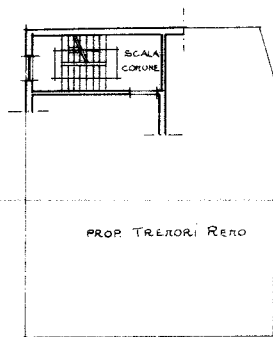
VIA LAURETANA  
**PIANO TERRA**



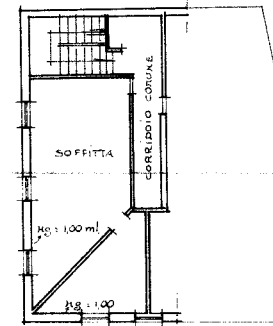
**PIANO ANNEZZATO  
 FRA PIANO PRIMO E PIANO SECONDO**



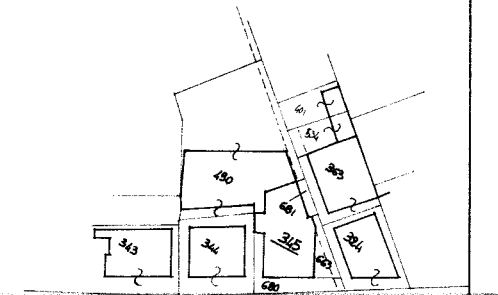
**PIANO SECONDO**



**PIANO PRIMO**



**PIANO SOTTOTETTO**



Dichiarazione di N.C.   
 Denuncia di variazione

Compilata dal: GEOMETRA CESARINI IVAN  
(Titolo, cognome e nome)

Identificativi catastali  
 F. 215  
 n. 345 sub 8  
 Particella 345 - Subalterno 8

Iscritto all'albo dei GEOMETRI  
 della provincia di AREZZO n. 429  
 Data 03.12.1994 Firma

RISERVATO ALL'UFFICIO

Data presentazione: 04/01/1995 - Data: 17/07/2023 - n. T355790 - Richiedente: DNILCU67D006E715Y