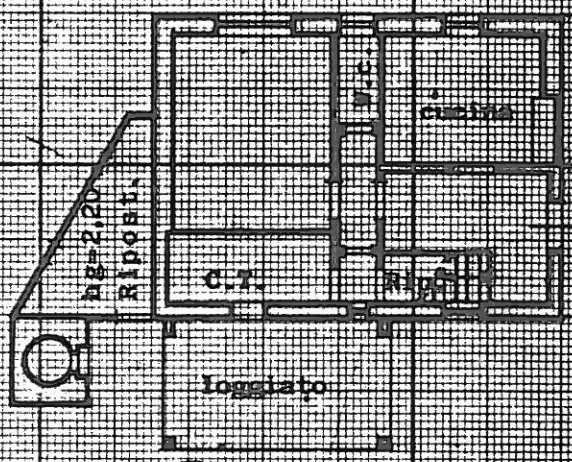


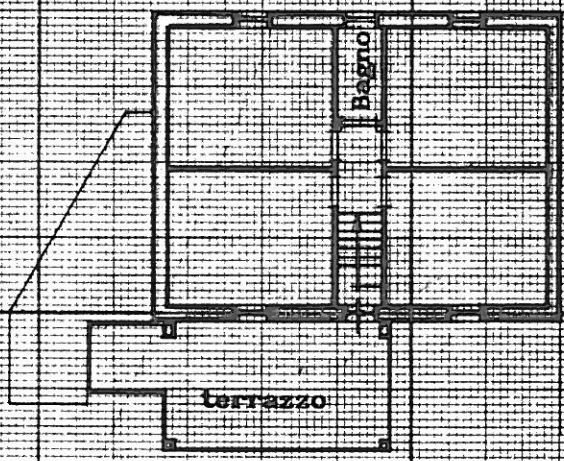


Planimetria di u.i.u. in Comune di C.O.R.T.O.N.A via C.A. Monsigliolo civ. 52


**PIANO TERRA**  
h = 2,90 mt.



**PIANO PRIMO**  
h = 2,95 mt.



Str. com. le di Manzano



**PLANIMETRIA CATASTALE**  
SCALA 1:2000  
Foglio 228

**ORIENTAMENTO**



SCALA DI F. 200

Dichiarazione di N.C.   
Denuncia di variazione

Compilata dal Geom. Euro SANCHINI  
(Titolo, cognome e nome)

RISERVATO ALL'UFFICIO

Identificativi catastali  
F. 228  
n. 185 sub. ....

Iscritto all'albo de Geometri  
della provincia di Arezzo 450  
data 04/06/90 Firma Euro Sanchini

21076/41  
20 MAR 1990